



..... DEMOS 2

Ciencias sociales, geografía e historia
Segundo Curso



1. Los grandes viajes marítimos

2. Castilla encuentra un nuevo continente

3. Los pueblos precolombinos

4. Conquista y organización del Imperio americano

5. La colonización de la América española



- A finales del siglo XV, el progreso en la construcción de barcos y en las técnicas de navegación permitió a los navegantes europeos lanzarse al descubrimiento de **nuevas rutas marítimas**.
- En un periodo de tiempo breve, se llegó al continente americano y se dio la primera vuelta al mundo.
- Los **grandes descubrimientos geográficos**, realizados fundamentalmente por portugueses y castellanos, abrieron nuevas rutas comerciales y reactivaron los intercambios.
- La **llegada a América** de Cristóbal Colón amplió los horizontes geográficos conocidos.

1. Los grandes viajes marítimos



1.1. Los objetivos de los grandes viajes

1.2. Las expediciones portuguesas

- La ruta portuguesa hacia la India (mapa)



1.1. Los objetivos de los grandes viajes



- En la Edad Media, el comercio europeo con Oriente se realizaba a través de la **ruta de la seda** que recorría el Mediterráneo, llegaba a Constantinopla y atravesaba Asia central.
- En 1459, los turcos conquistaron Constantinopla y obstaculizaron las vías tradicionales de comercio con Oriente. Por eso se hizo necesario encontrar **nuevas vías marítimas**.
- A partir del siglo XV, se desarrollaron una serie de **expediciones marítimas** que abrieron nuevas rutas comerciales, alcanzaron nuevos continentes y ampliaron el mundo hasta entonces conocido.

1.2. Las expediciones portuguesas



- Los navegantes portugueses fueron los primeros en aventurarse hacia el Sur por el Atlántico, abriendo nuevas rutas:
- La **ruta africana**. Alcanzaron las islas de Madeira (1418) y las Azores (1431). Más tarde, bordearon la costa africana hacia el Sur y llegaron al golfo de Guinea (1460), donde establecieron colonias comerciales.
- La **ruta de la India**. La expedición dirigida por **Vasco de Gama**, alcanzó la costa de la India (1498), abriendo el camino posterior hacia las islas Molucas o de las Especias.

La ruta portuguesa hacia la India



2. Castilla encuentra un nuevo continente




2.1. El proyecto de Colón

2.2. Los cuatro viajes colombinos

- Los viajes de Colón y el reparto del Nuevo Mundo ([mapa](#))

2.3. El reparto entre España y Portugal

- La primera vuelta al mundo ([mapa](#))



2.1. El proyecto de Colón



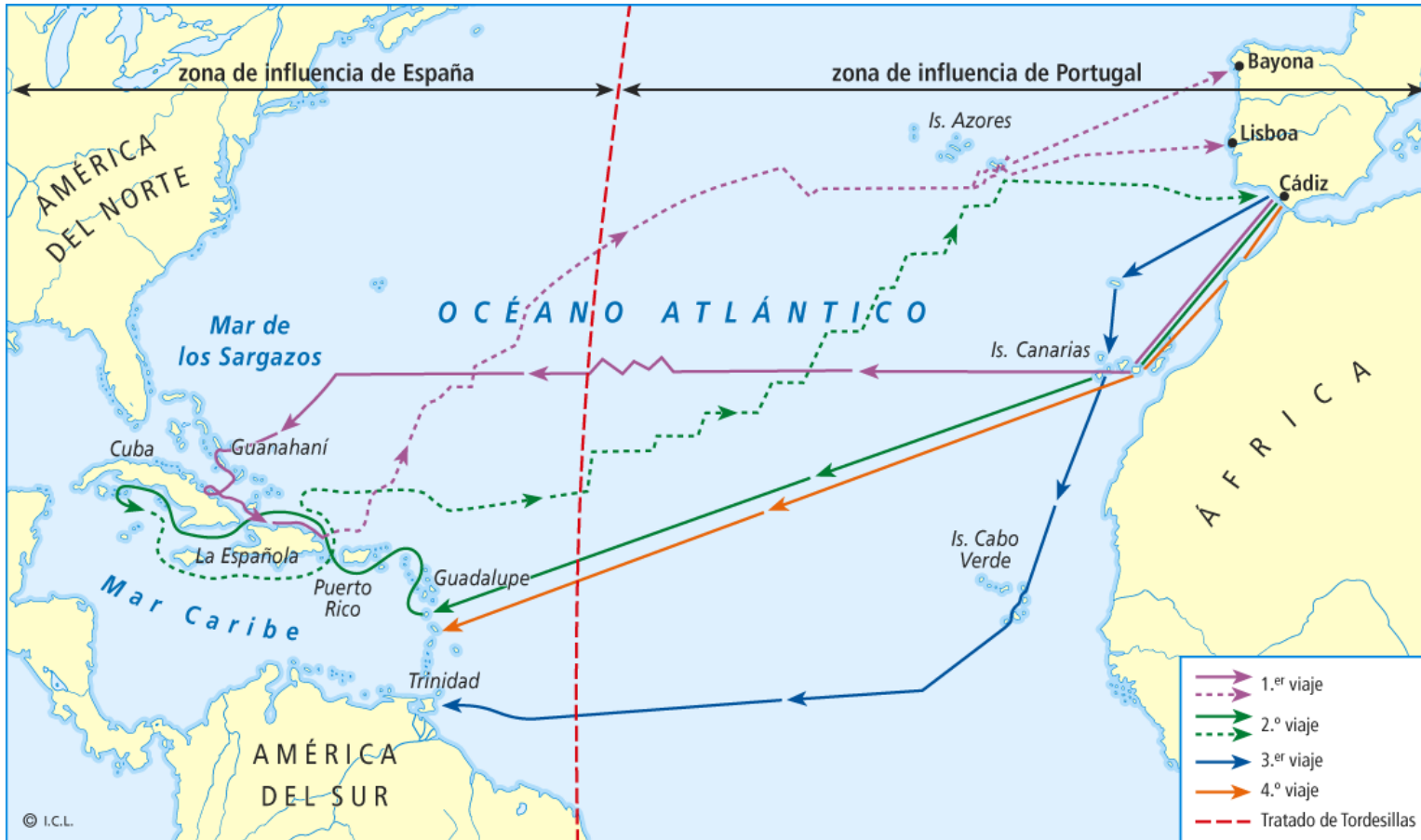
- **Cristóbal Colón**, un marinero posiblemente genovés, pensaba que podía llegar a Asia navegando hacia el Oeste, a través del Atlántico, sin tener que bordear África.
- Colón presentó su proyecto a los Reyes Católicos, e Isabel accedió a financiar la expedición, firmando las **Capitulaciones de Santa Fe** (1492).

2.2. Los cuatro viajes colombinos



- **El primer viaje.** La **primera expedición** de Colón salió del puerto de Palos en agosto de 1492. Las embarcaciones iniciaron la travesía del Atlántico, y el **12 de octubre de 1492** vieron tierra.
- Descubrieron la pequeña isla de *Guanahaní*, en las Bahamas, a la que Colón llamó *San Salvador*. Más tarde exploraron la isla de Cuba y Haití. A principios de 1493 la expedición regresó a España.
- **Los otros viajes de Colón.** La **segunda expedición** partió el 1493. Se establecieron en la isla llamada por Colón *La Española*. Se establecieron factorías comerciales.
- En el **tercer viaje** (1498), Colón llegó a la isla de *Trinidad*. En el **cuarto viaje** (1502) recorrió las costas de América Central.

Los viajes de Colón y el reparto del Nuevo Mundo



2.3. El reparto entre España y Portugal



- Los Reyes Católicos solicitaron al Papa la soberanía de las tierras descubiertas por Colón para explorarlas y evangelizarlas.
- Pero Portugal también aspiraba al control de los mares y las tierras exploradas por sus marineros. Para evitar conflictos, se firmó el **Tratado de Tordesillas** (1494).
- Este documento establecía una línea imaginaria 370 leguas al Oeste de las islas de Cabo Verde que repartía las tierras a colonizar: al Oeste del meridiano serían para Castilla, y al Este, para Portugal.

La primera vuelta al mundo



3. Los pueblos precolombinos



3.1. El continente desconocido

3.2. Las civilizaciones precolombinas

- Las civilizaciones precolombinas (**mapa**)
- Un templo maya (**ilustración**)



3.1. El continente desconocido



- Cuando llegaron los europeos al continente americano, los pueblos que lo habitaban habían desarrollado **prósperas civilizaciones** y algunos crearon **grandes imperios**: azteca, maya e inca.
- Todos ellos utilizaban la piedra como material básico.
- Cuando Colón y sus hombres llegaron a este Nuevo Mundo, creían haber alcanzado la India. Por ello, denominaron **las Indias** a esos territorios e indios a sus habitantes.
- A estas culturas indígenas se las conoce como **precolombinas**, es decir, anteriores a la llegada de Colón.

3.2. Las civilizaciones precolombinas

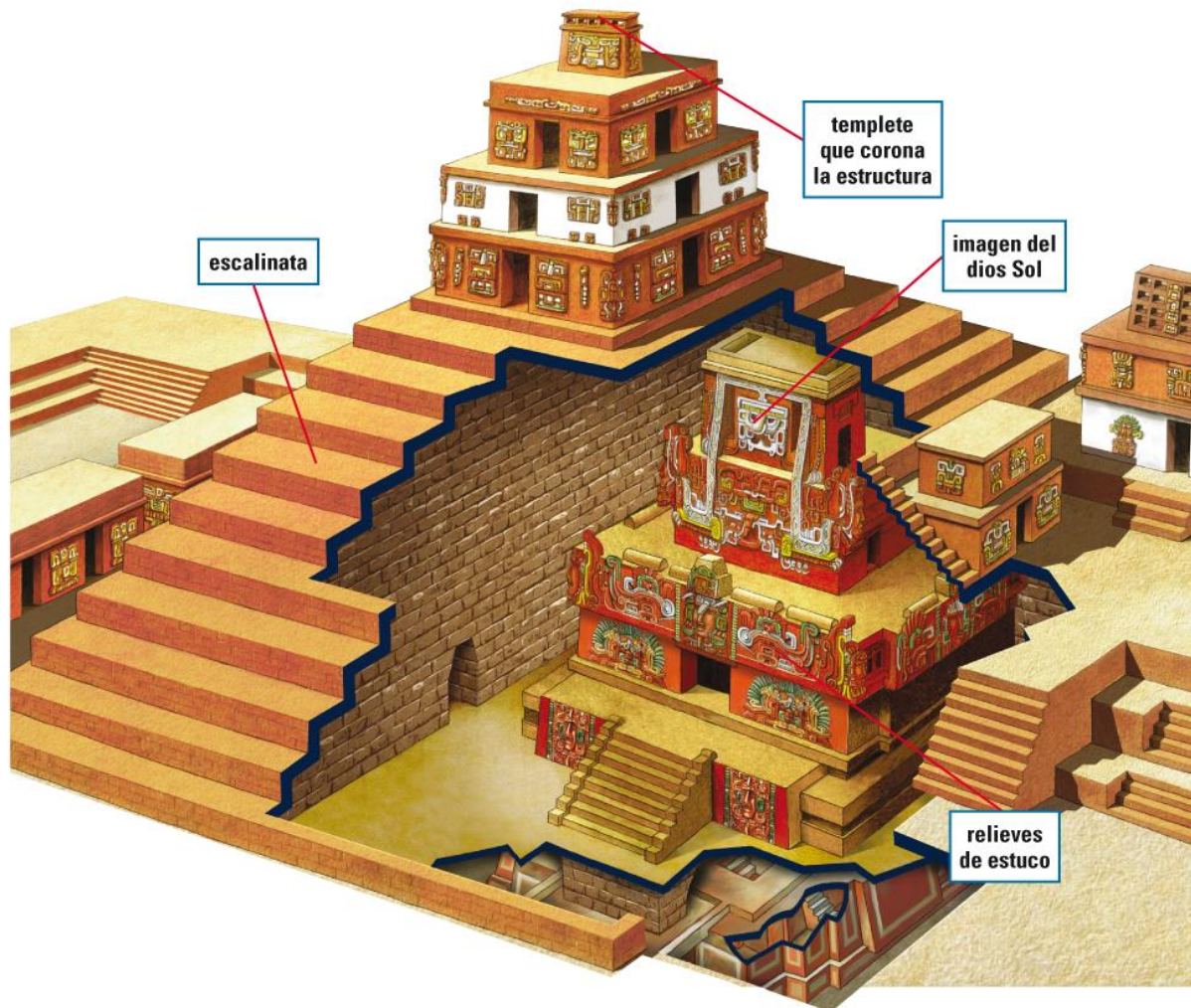


- **Los mayas.** La civilización maya se extendió por el Sur de la península del Yucatán entre los siglos V y XV.
- Eran agricultores que vivían del cultivo del maíz y se organizaban en ciudades-Estado independientes. Desarrollaron grandes conocimientos de astronomía y matemáticas.
- **Los aztecas.** Fueron un pueblo guerrero y conquistaron un gran imperio, que se extendía por el centro y Sur de México. La agricultura y el comercio eran sus principales actividades económicas.
- **Los incas.** La civilización inca se desarrolló en América del Sur. Crearon un imperio cuyo centro estaba en la región de Cuzco.

Las civilizaciones precolombinas



Un templo maya



4. Conquista y organización del Imperio americano



4.1. Las grandes expediciones

4.2. La organización de los territorios conquistados

- El Imperio americano en tiempos de Felipe II (mapa)



4.1. Las grandes expediciones



- **La conquista de México.** En 1518 una expedición dirigida por **Hernán Cortés** desembarcó en territorio mexicano y fundó Veracruz.
- **La conquista de Perú.** En 1531, **Francisco Pizarro** dirigió la conquista del **Imperio inca** (actual Perú, Ecuador y parte de Bolivia).
- **Otras conquistas.** En la misma época, Núñez Cabeza de Vaca exploró Florida, Tejas y California. Más al Sur, Almagro y Pedro de Valdivia conquistaron Chile
- Se fundó Buenos Aires y, por último, en Asia, las islas Filipinas fueron conquistadas.

4.2. La organización de los territorios conquistados



- Los territorios conquistados fueron incorporados a la **Corona de Castilla**, que había financiado el descubrimiento y que controló su colonización.
- Inmediatamente se introdujeron en ellos la **lengua**, la **cultura** y la **religión** y las **leyes** de Castilla.
- Se fundaron dos **virreinos**: Nueva España y Perú. Cada uno contaba con un virrey a su frente. Los virreinos tenían diversas provincias regidas por gobernadores.
- También se instauraron los municipios, con **cabildos** para gobernar las ciudades, y las **Audiencias** para las cuestiones legales y de justicia.

El Imperio americano en tiempos de Felipe II



5. La colonización de la América española




5.1. La explotación de los recursos

- Una encomienda americana (**ilustración**)

5.2. El comercio americano

5.3. La sociedad colonial

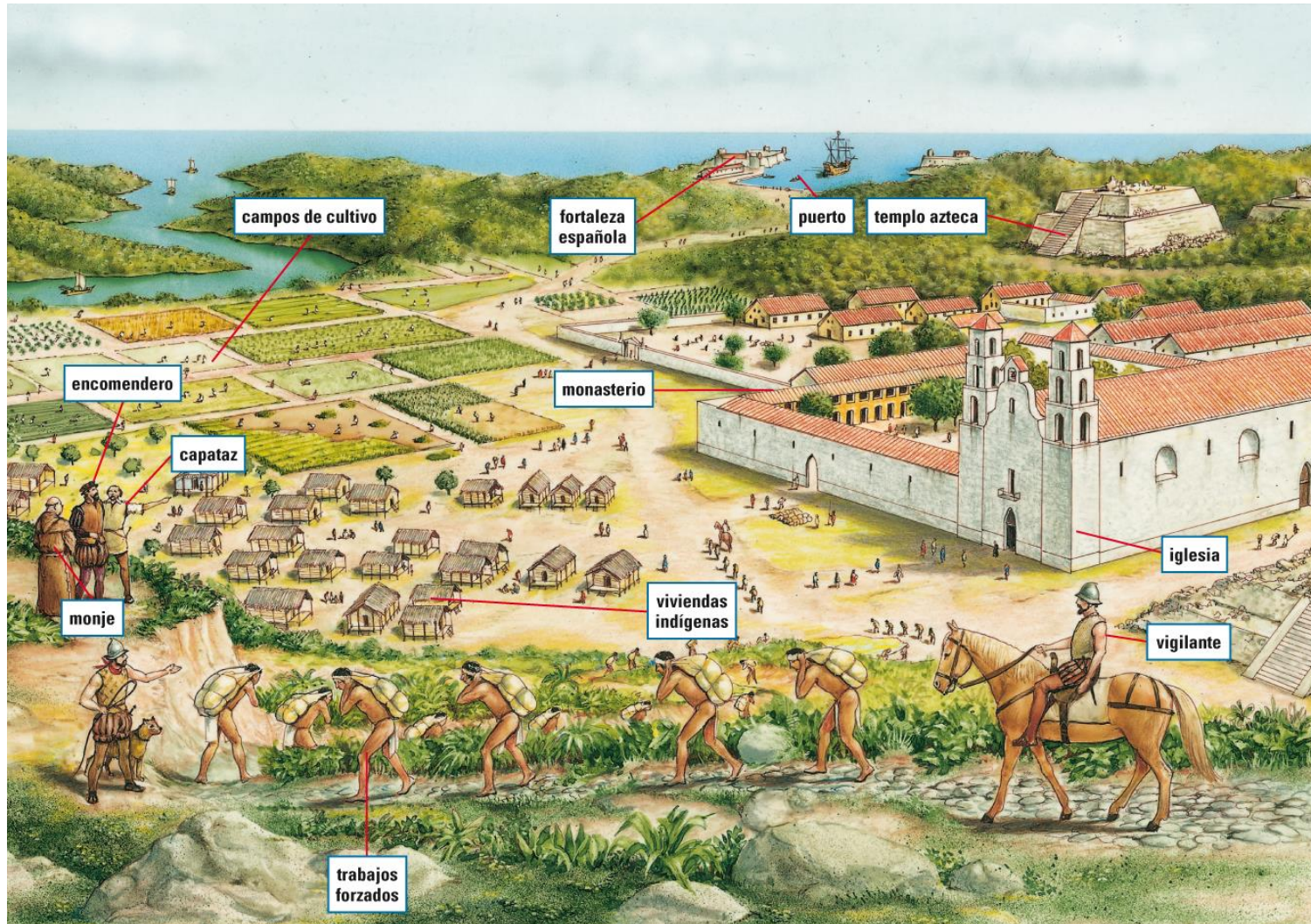


5.1. La explotación de los recursos



- Los nuevos territorios americanos supusieron una importante fuente de ingresos para Castilla, y especialmente para la Corona.
- Una vez asentados, los colonizadores buscaron fuentes de recursos estables y exigieron a la Corona la concesión de **tierras** y **minas**.
- Las tierras se repartieron entre los colonizadores y para trabajarlas se estableció el sistema de **encomienda**.
- El rápido descubrimiento de **oro** y **plata** hizo que se dictaran normas para la explotación y comercialización de esos metales.

Una encomienda americana



5.2. El comercio americano



- Las Indias fueron una fuente de intercambios comerciales.
- El monopolio de todo este comercio se concedió al **puerto de Sevilla**, desde el que partían y al que llegaban todos los barcos.
- En 1503 se creó la **Casa de Contratación de Sevilla**, para controlar el tráfico comercial.

5.3. La sociedad colonial



- El poder político y económico se encontraba en manos de los **españoles**, que llegaban de la Península para ejercer todo tipo de cargos.
- Pero la mayoría de la población estaba formada por **amerindios**, de etnias muy diferentes.
- Los **criollos**, descendientes de los colonizadores, eran ya a finales del siglo XVI muy numerosos.
- En las zonas donde la mano de obra nativa era escasa se transportó **población negra** de África para que trabajase como esclava.